



Мэрия города Ярославля

ПРИКАЗ ДИРЕКТОРА ДЕПАРТАМЕНТА АРХИТЕКТУРЫ И ЗЕМЕЛЬНЫХ ОТНОШЕНИЙ

25 ОКТ 2016 2016

№ 2414

Об аннулировании адреса земельного участка –
Российская Федерация, Ярославская область,
город Ярославль, Фрунзенский район,
улица Ярославская, 153;
о присвоении адресов:
земельному участку –
Российская Федерация, Ярославская область,
город Ярославль, Фрунзенский район,
улица Ярославская, 153;
многоэтажному жилому дому с офисными
помещениями и земельному участку -
Российская Федерация, Ярославская область,
город Ярославль, Фрунзенский район,
улица Ярославская, 153, корпус 2

В соответствии с Федеральным законом от 28.12.2013 № 443-ФЗ «О федеральной информационной адресной системе и о внесении изменений в Федеральный закон «Об общих принципах организации местного самоуправления в Российской Федерации», постановлением Правительства Российской Федерации от 19.11.2014 № 1221 «Об утверждении правил присвоения, изменения и аннулирования адресов», постановлением мэрии города Ярославля от 14.01.2010 № 57 «О порядке присвоения адресов объектам недвижимости в городе Ярославле, ведении адресного плана города Ярославля», постановлением мэрии города Ярославля от 06.05.2010 № 1798 «Об утверждении административного регламента предоставления муниципальной услуги по присвоению, изменению и упразднению адресов объектов недвижимости», на основании разрешения на ввод объекта в эксплуатацию от 14.10.2016 № 76-301000-099-2016, выданного департаментом архитектуры и земельных отношений мэрии города Ярославля, кадастровых паспортов земельных участков от 20 октября 2016 г. №№ 7600/301/2016-430634, 7600/301/2016-430541, выданных филиалом Федерального государственного бюджетного учреждения «Федеральная кадастровая палата Федеральной службы государственной регистрации, кадастра и картографии» по Ярославской области, учитывая заявление акционерного общества «Ярославльзаказчик» от 20.10.2016 № 21106,

ПРИКАЗЫВАЮ:

1. Аннулировать адрес земельного участка с кадастровым номером 76:23:000000:107 –
Российская Федерация, Ярославская область, город Ярославль, Фрунзенский район, улица Ярославская, 153, расположенного согласно схеме расположения объектов недвижимости на территории города Ярославля (приложение 1).

2. Присвоить земельному участку с кадастровым номером 76:23:000000:14156, расположенному согласно схеме расположения объектов недвижимости на территории города по ул. Ярославской (приложение 2), адрес: Российская Федерация, Ярославская область, город Ярославль, Фрунзенский район, улица Ярославская, 153.

3. Присвоить многоэтажному жилому дому с офисными помещениями и земельному участку с кадастровым номером 76:23:000000:14155, расположенным согласно схеме расположения объектов недвижимости на территории города по ул. Ярославской, напротив дома 153 (приложение 3), адрес: Российская Федерация, Ярославская область, город Ярославль, Фрунзенский район, улица Ярославская, 153, корпус 2.

4. Сектору адресации объектов недвижимости управления градостроительства департамента архитектуры и земельных отношений мэрии города Ярославля:

- отобразить на дежурном адресном плане города Ярославля сведения об указанных в пунктах 1, 2, 3 настоящего приказа объектах недвижимости;

- разместить в федеральной информационной адресной системе (ФИАС) адреса, указанные в пунктах 1, 2, 3 настоящего приказа.

5. Общему отделу департамента архитектуры и земельных отношений мэрии города Ярославля:

- выдать (направить) заявителю один экземпляр настоящего приказа;

- направить копии настоящего приказа для размещения в информационной системе обеспечения градостроительной деятельности, а также в организации, указанные в пункте 5.9 Положения о порядке присвоения адресов объектам недвижимости в городе Ярославле, ведении адресного плана города Ярославля, утвержденного постановлением мэрии города Ярославля от 14.01.2010 № 57.

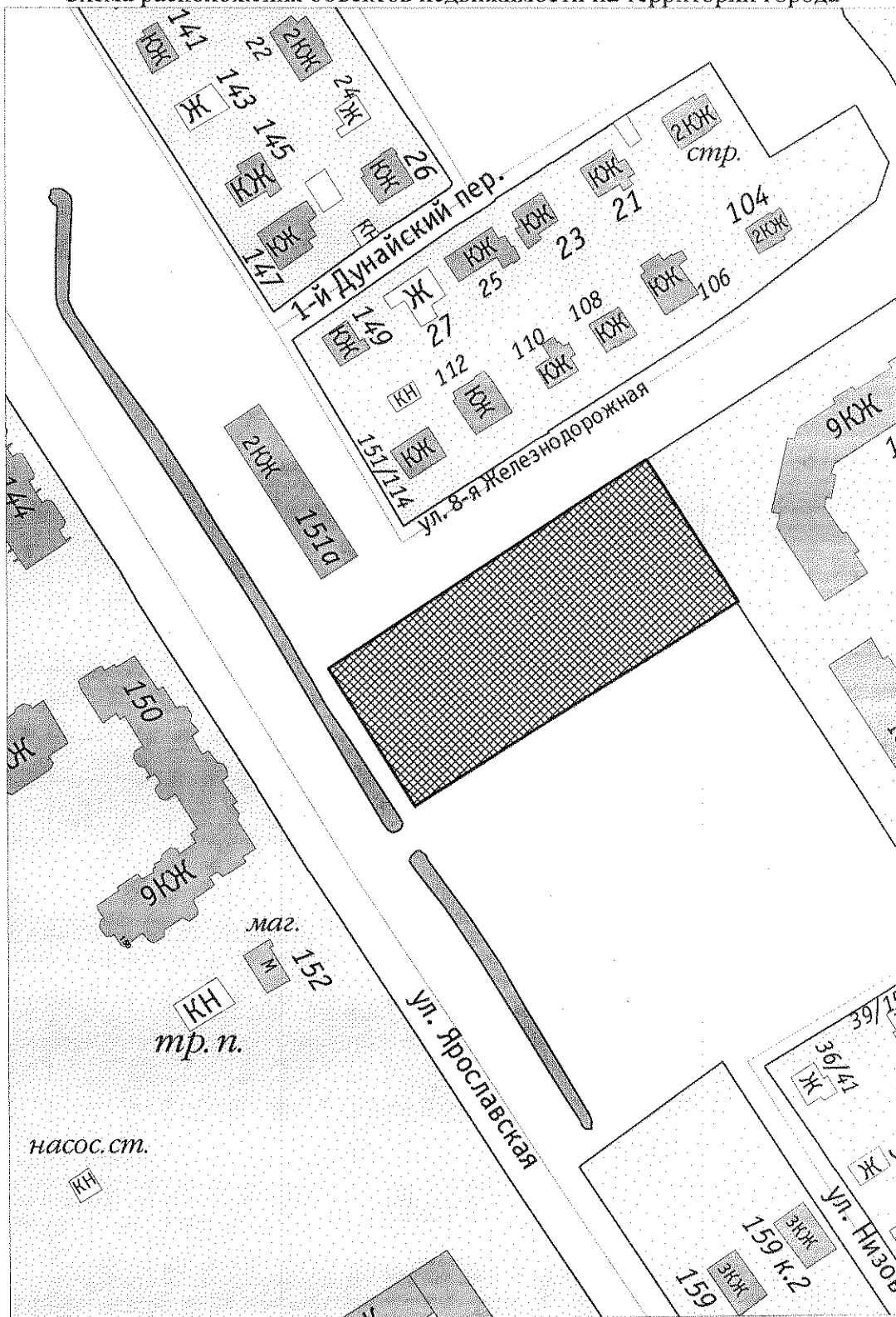
6. Контроль за исполнением настоящего приказа возложить на заместителя начальника управления градостроительства департамента архитектуры и земельных отношений мэрии города Ярославля (Бородина О.Н.).

Директор департамента



И. Ю. Лебедев

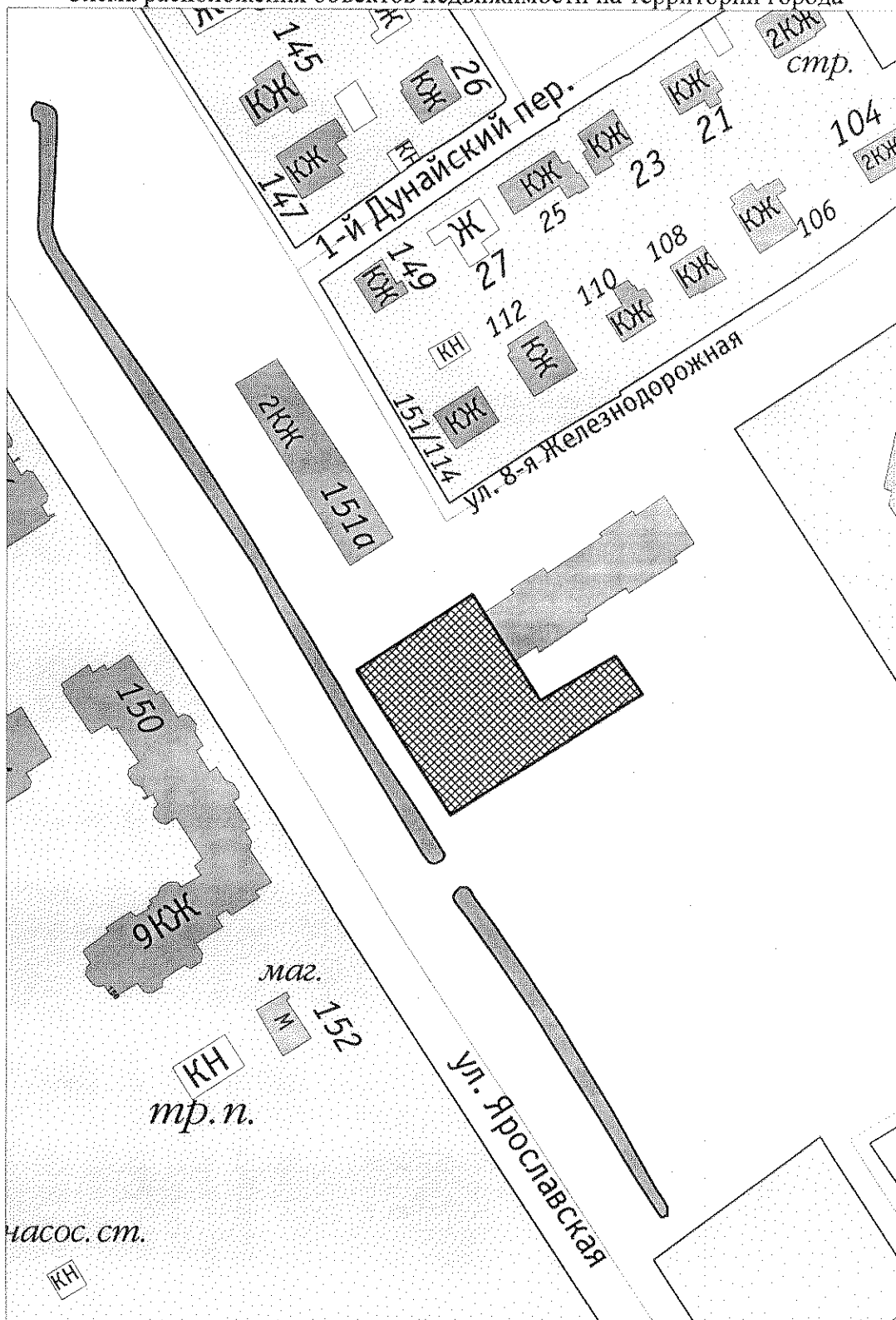
Схема расположения объектов недвижимости на территории города



- земельный участок с кадастровым номером 76:23:000000:107 по адресу:
Российская Федерация, Ярославская область, город Ярославль,
Фрунзенский район, улица Ярославская, 153;

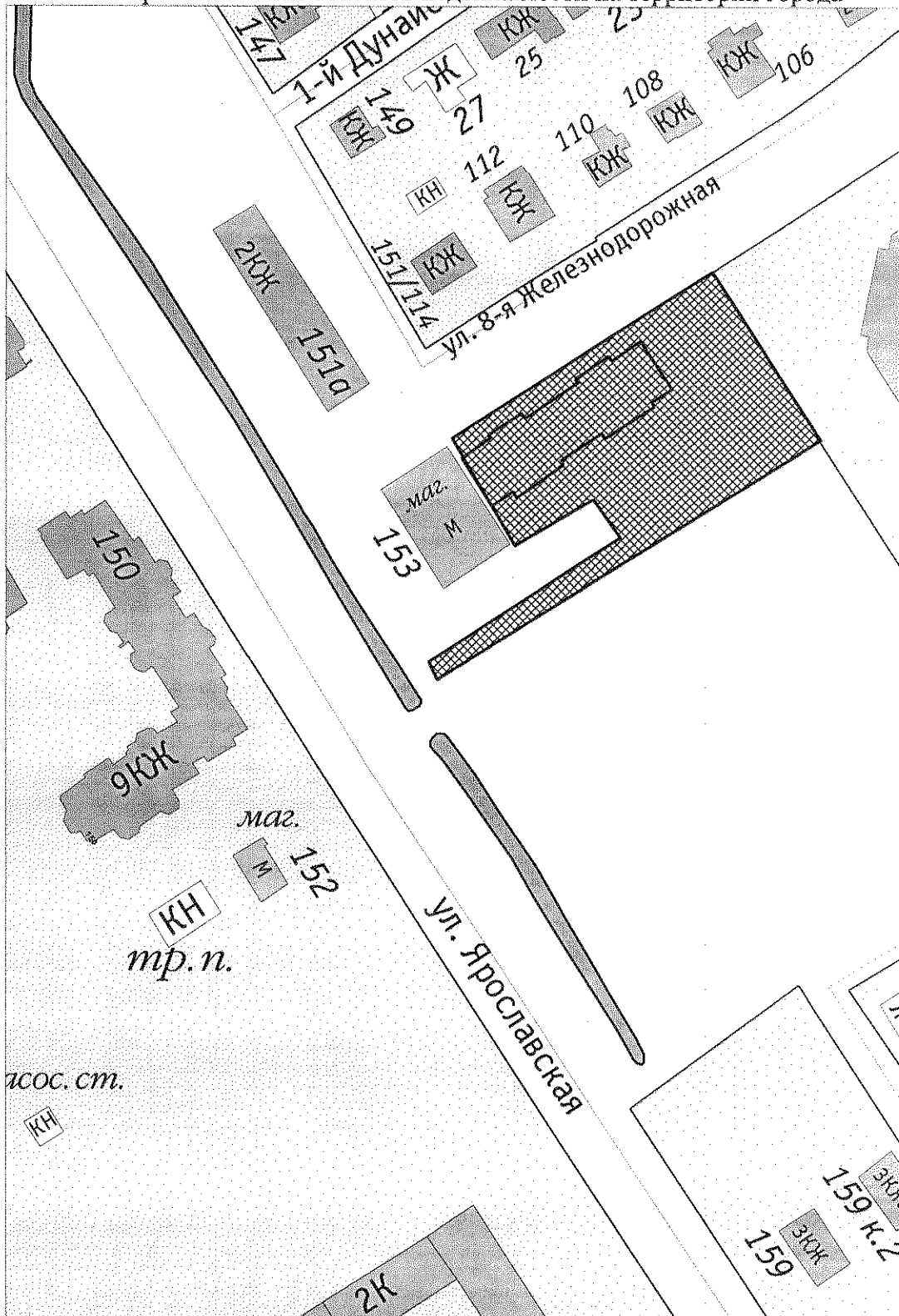
25 ОКТ 2016


Схема расположения объектов недвижимости на территории города



- земельный участок с кадастровым номером 76:23:000000:14156
по ул. Ярославской;

Схема расположения объектов недвижимости на территории города



 - многоэтажный жилой дом с офисными помещениями и земельный участок с кадастровым номером 76:23:000000:14155 по ул. Ярославской, напротив дома 153.